

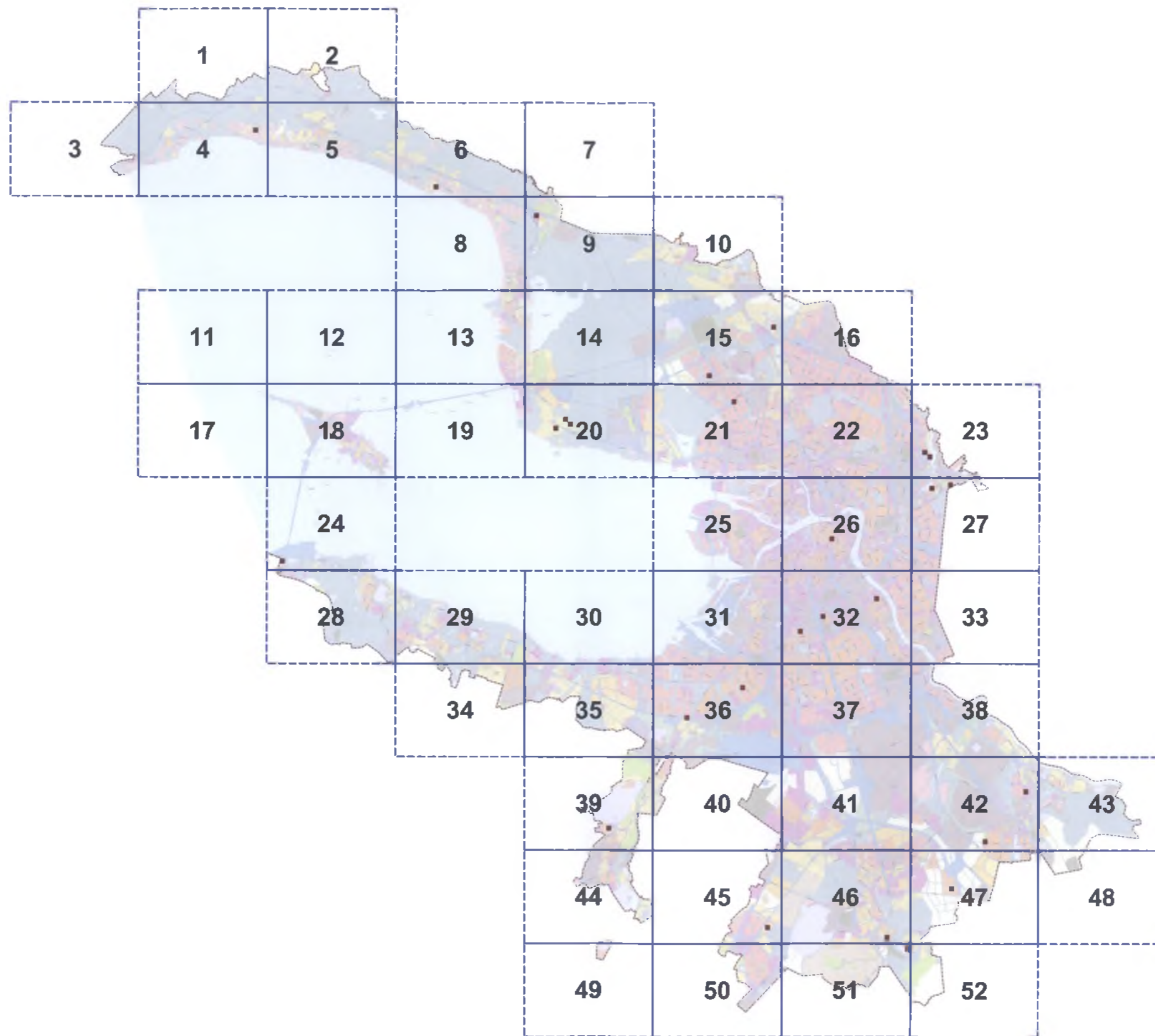
Приложение 7  
к Закону Санкт-Петербурга  
"О внесении изменений в Закон Санкт-Петербурга  
"О Генеральном плане Санкт-Петербурга"  
от 21 декабря 2023 года  
№ 785- 169

"Приложение 7  
к Закону Санкт-Петербурга  
"О Генеральном плане Санкт-Петербурга"  
от 21 декабря 2005 года  
№ 728-99


*КАРТА ПЛАНИРУЕМЫХ ДЛЯ РАЗМЕЩЕНИЯ  
ОБЪЕКТОВ РЕГИОНАЛЬНОГО ЗНАЧЕНИЯ  
В ОБЛАСТИ ТОРГОВЛИ, СОЦИАЛЬНОГО ОБСЛУЖИВАНИЯ*

масштаб 1:25 000

РАСКЛАДКА ЛИСТОВ ДЛЯ МАСШТАБА 1:25 000



## УСЛОВНЫЕ ОБОЗНАЧЕНИЯ

 АДМИНИСТРАТИВНЫЕ ГРАНИЦЫ  
граница между Санкт-Петербургом и Ленинградской областью  
как субъектами Российской Федерации

### ОБЪЕКТЫ ТОРГОВЛИ, СОЦИАЛЬНОГО ОБСЛУЖИВАНИЯ

#### РЕГИОНАЛЬНОГО ЗНАЧЕНИЯ:

планируемые к  
размещению




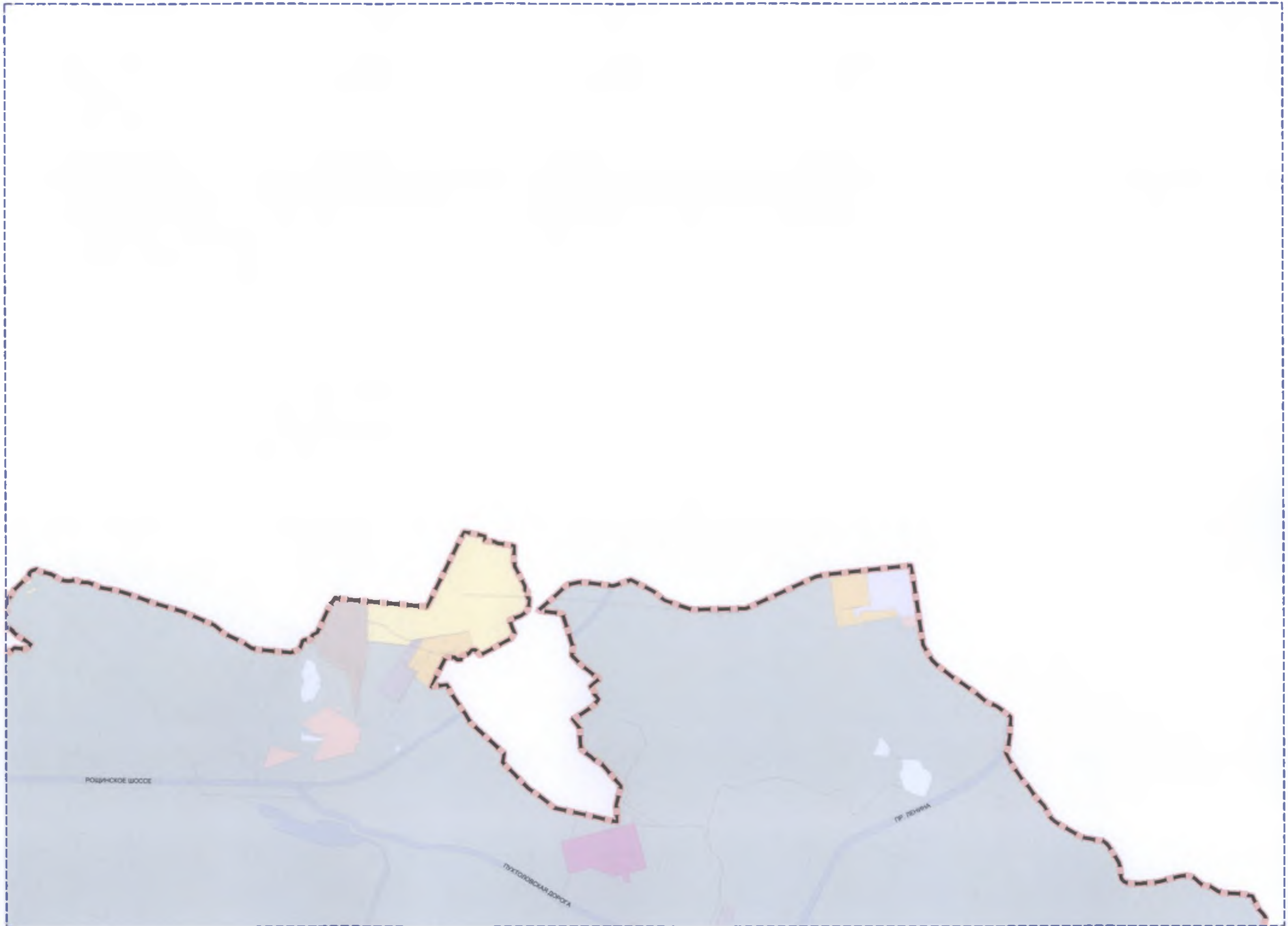
рынок сельскохозяйственной продукции

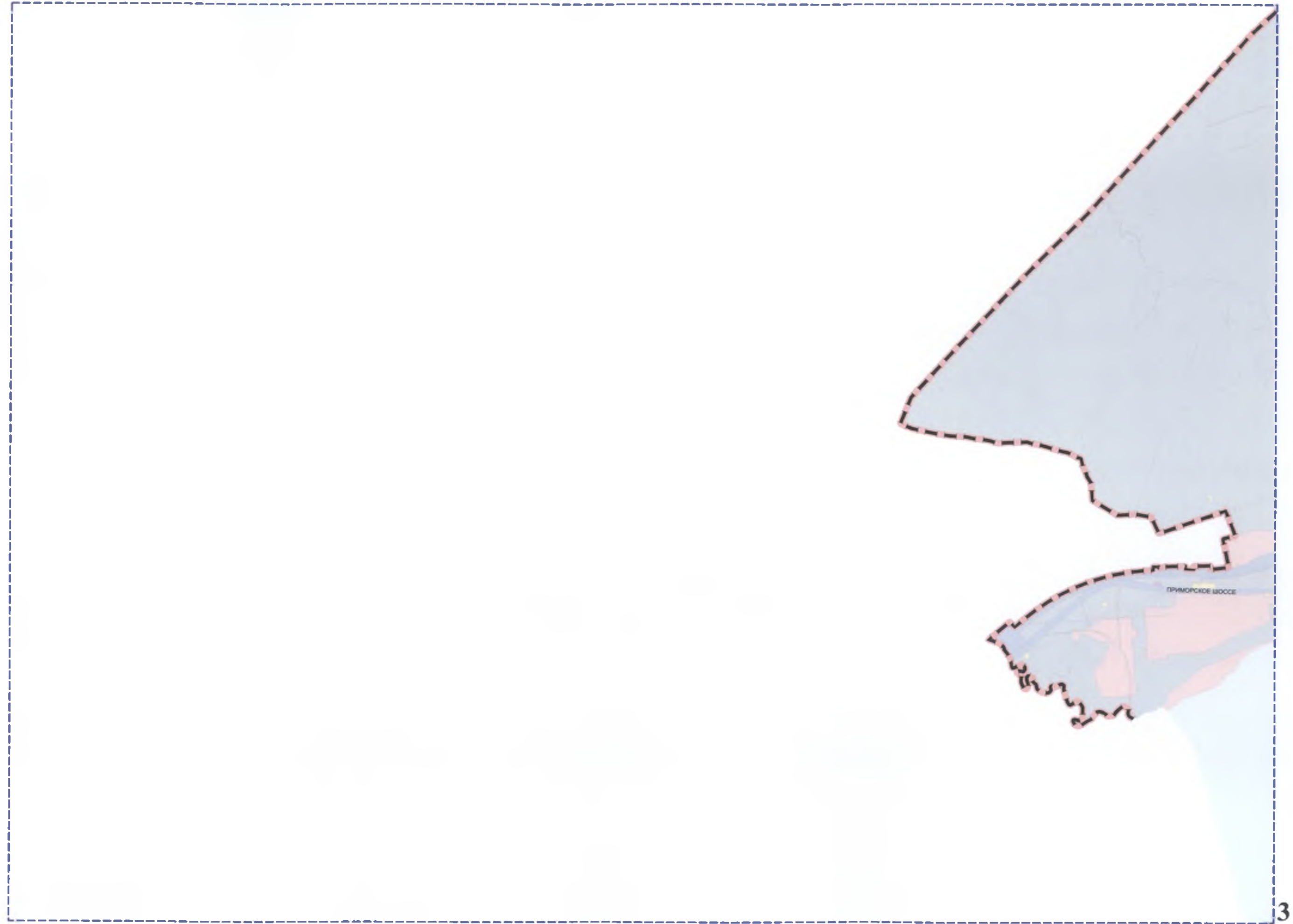


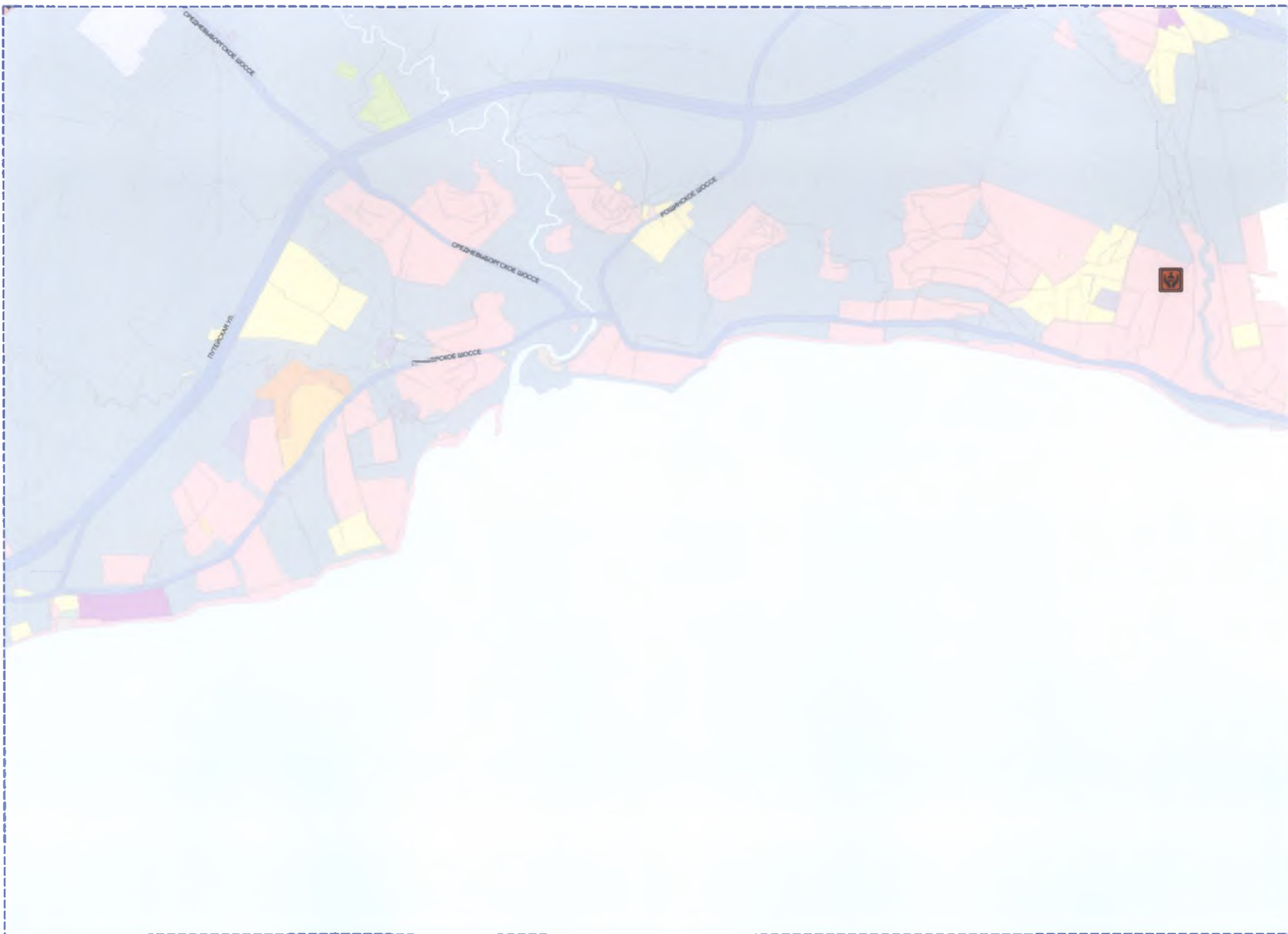
объекты организаций, осуществляющих стационарное социальное обслуживание детского населения (дома-интернаты для детей с отклонениями в умственном развитии);  
объекты организаций, осуществляющих стационарное социальное обслуживание взрослого населения (дома-интернаты для престарелых и инвалидов)

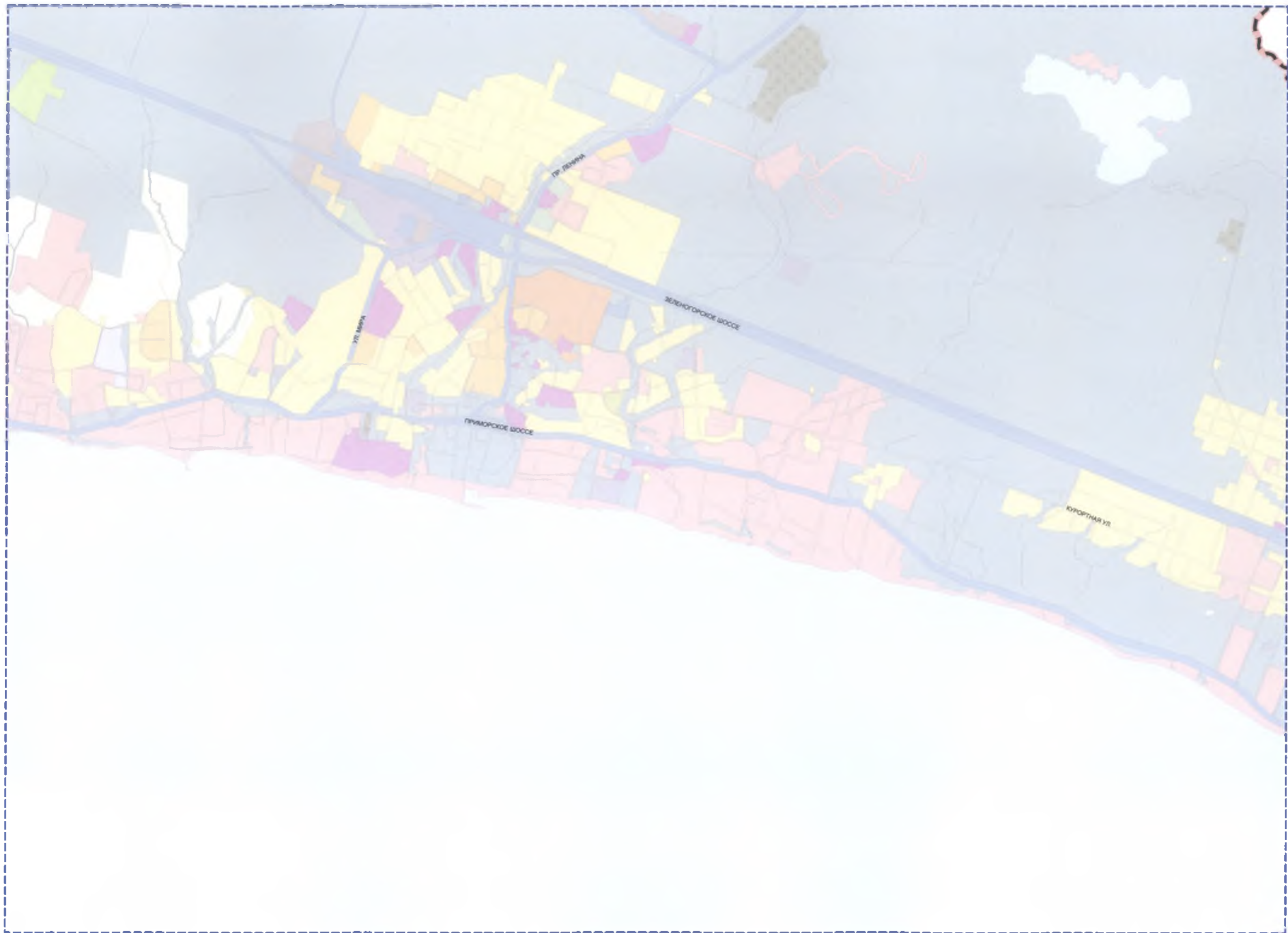
*Уточнение местоположения планируемых для размещения объектов регионального значения осуществляется на этапах реализации  
Генерального плана Санкт-Петербурга в предусмотренном статьей 26 Градостроительного кодекса Российской Федерации порядке.*



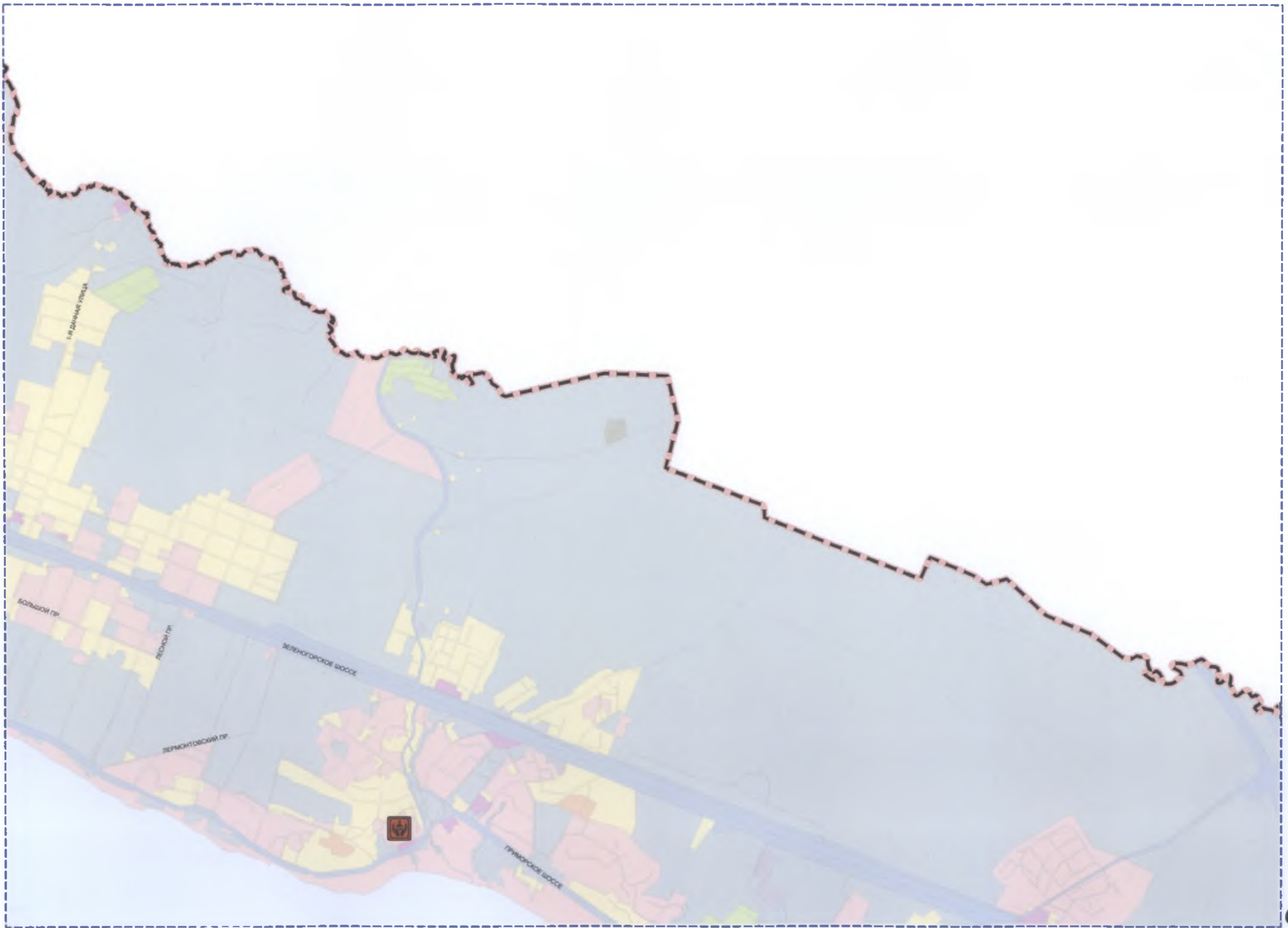





















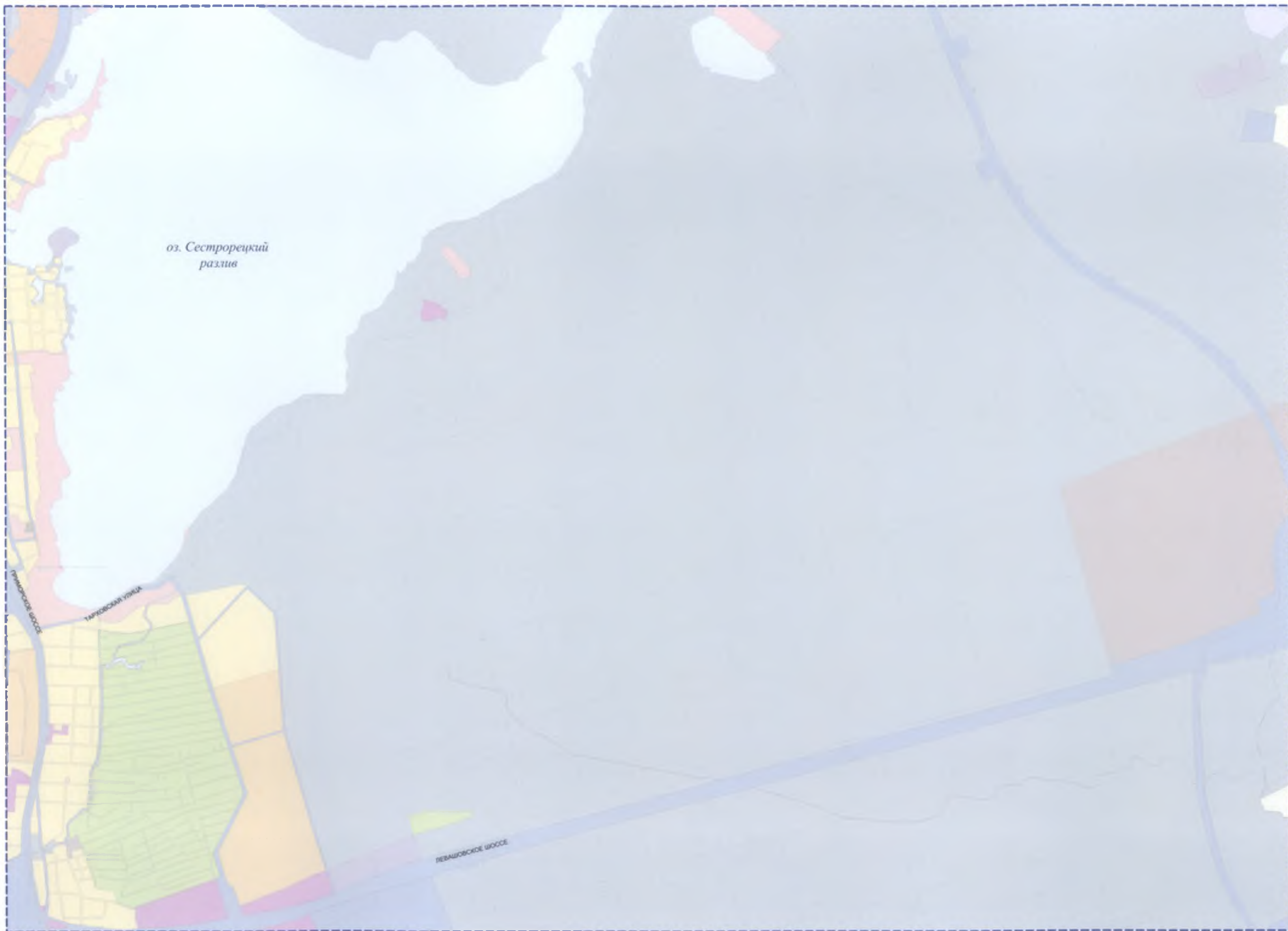


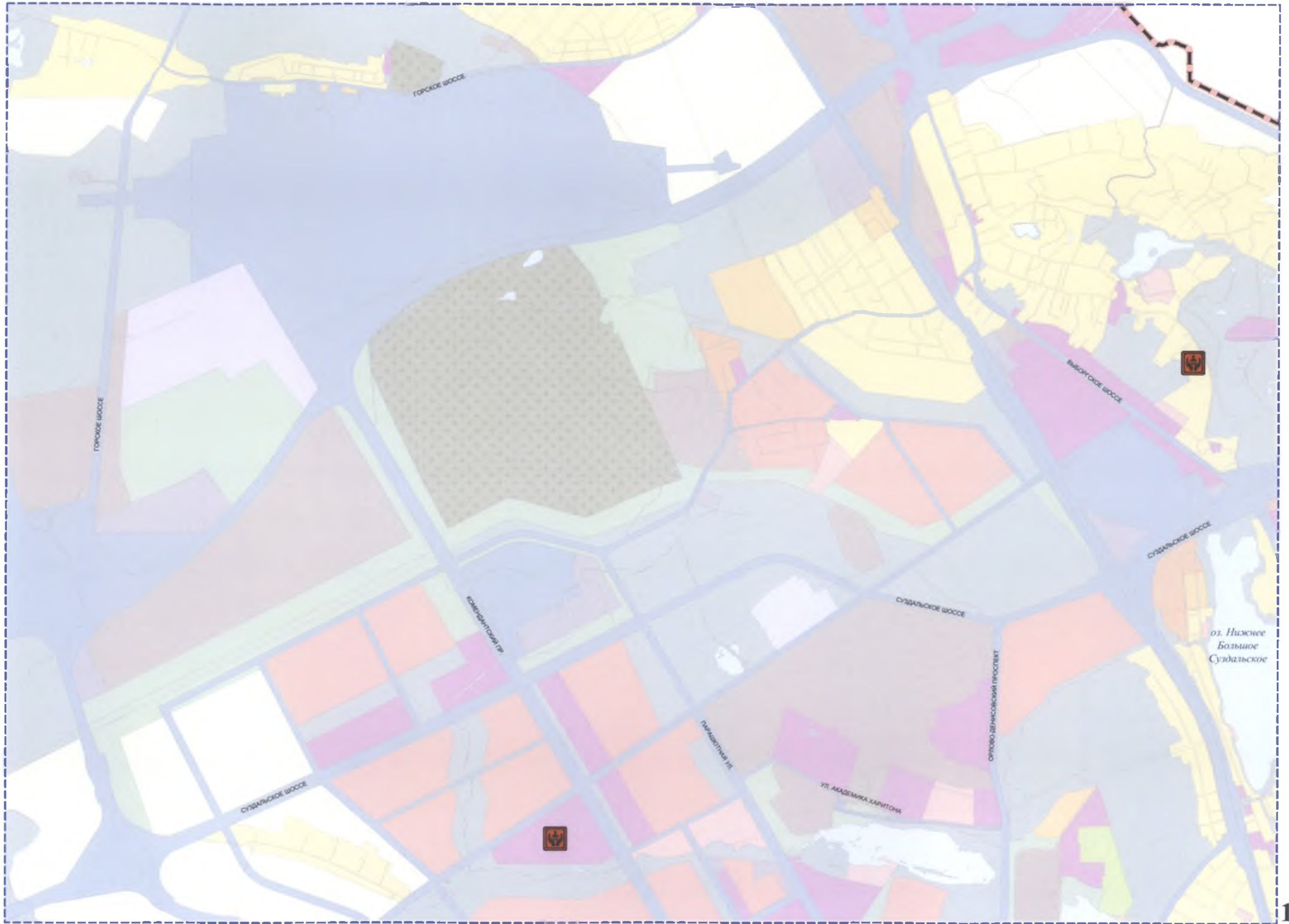


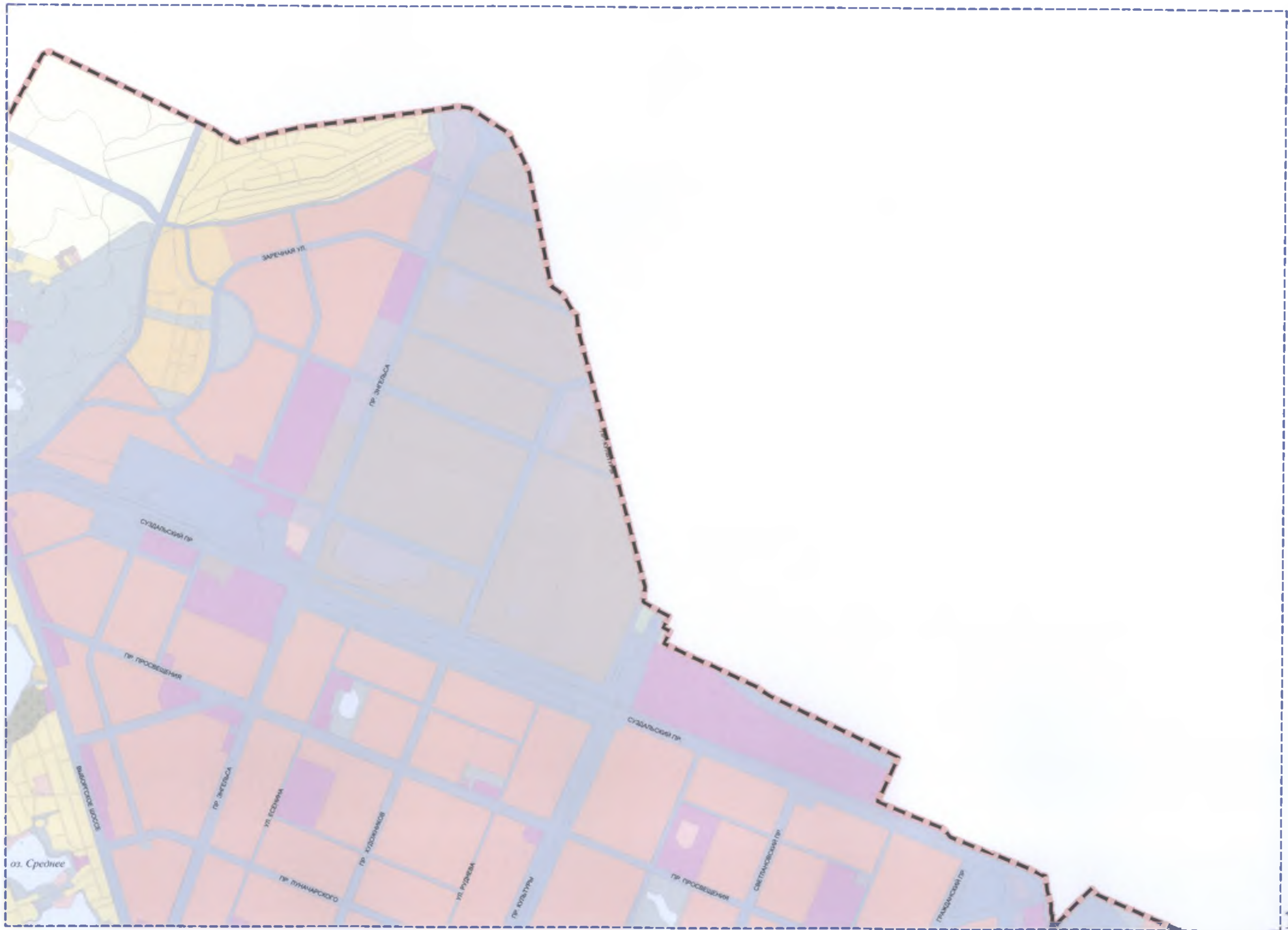
©OPT OSPYNEB



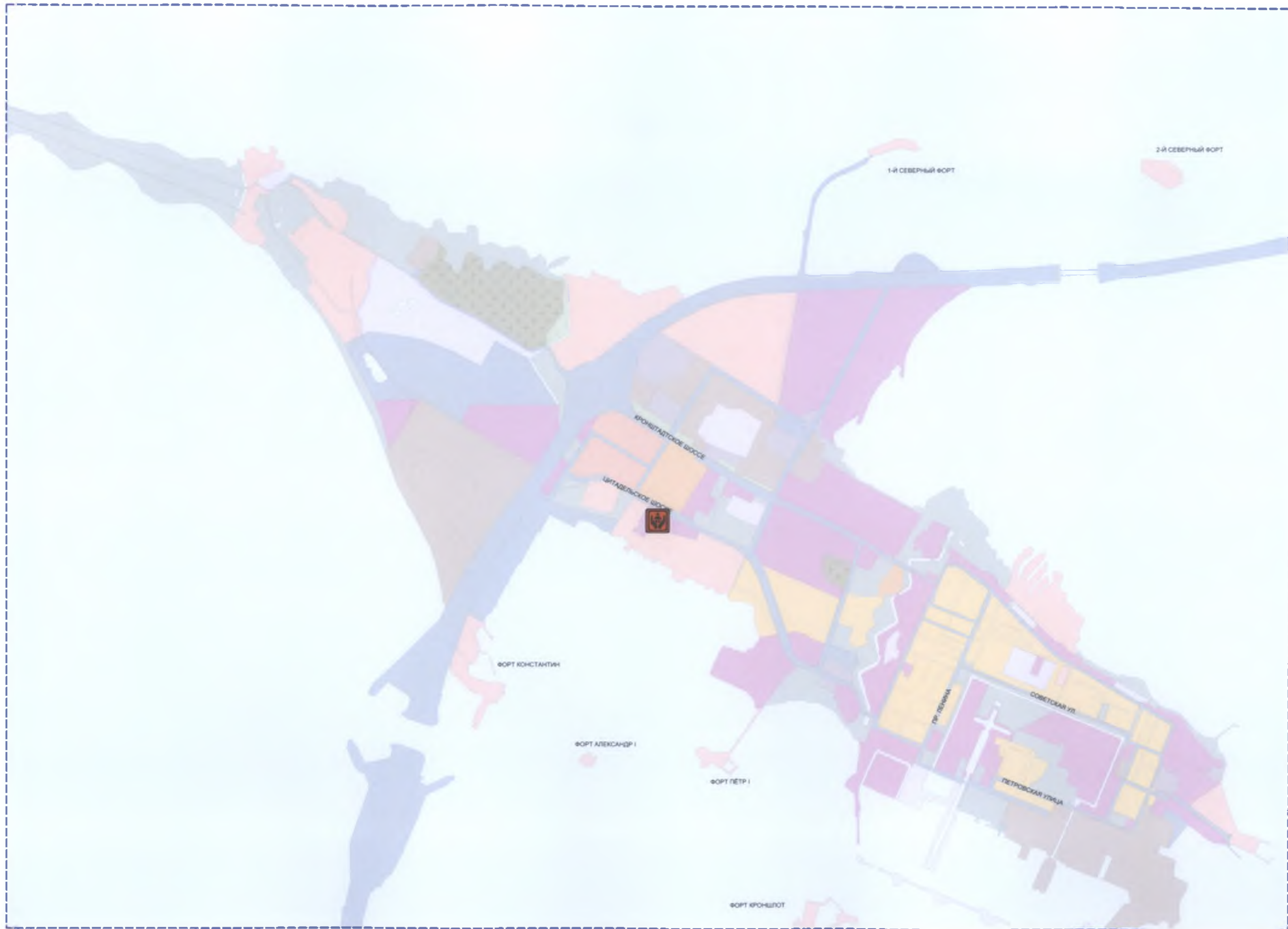





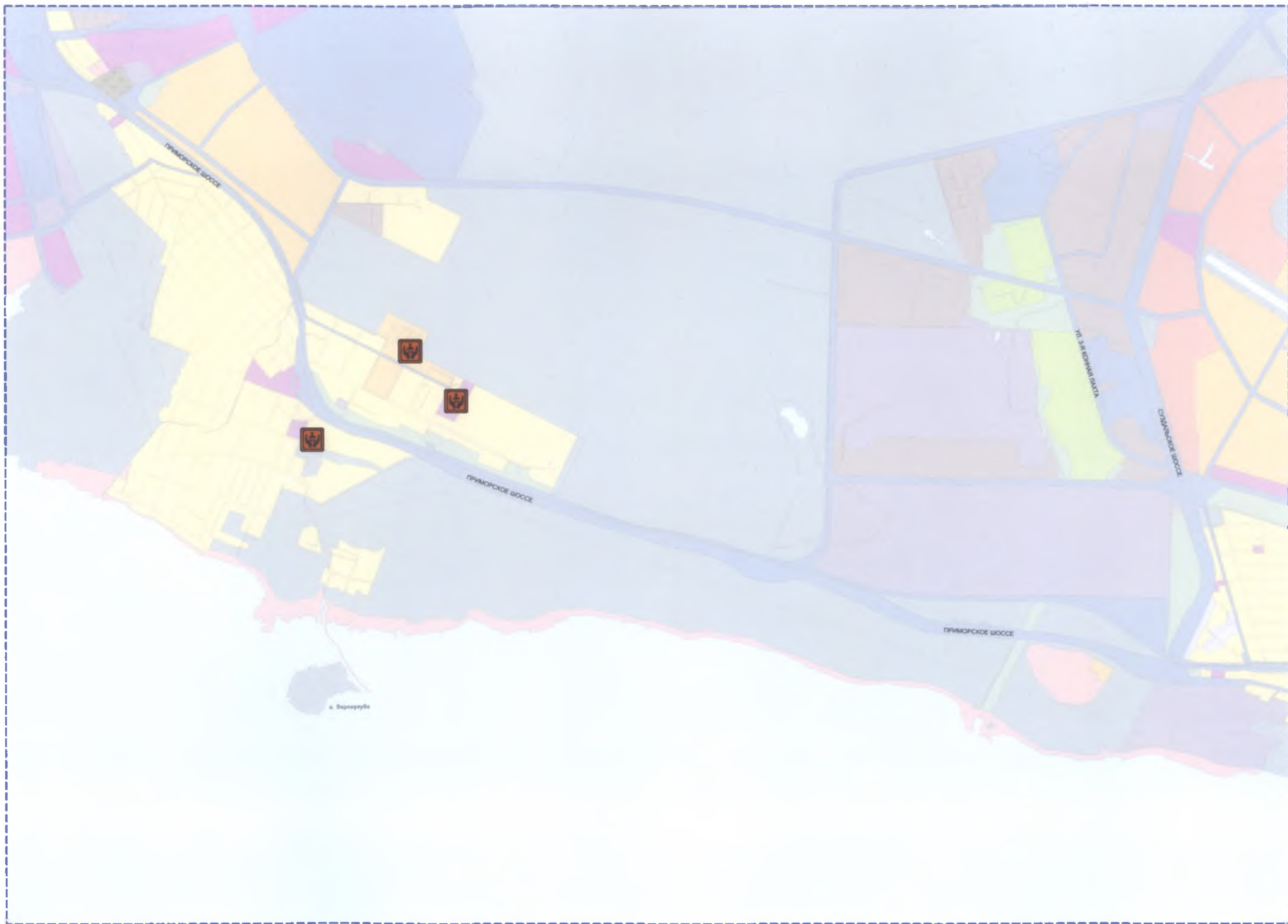




SOFT PAB









оз. Лахтинский  
разлив

р. Большая Невка







